

Naturfreunde Schlierbach

**Titelbild: Sonnenuntergang am
Eisenerzer Reichenstein**
Ende Oktober 2022

Programm 2025
Mitgliederinformationen



**Als e-paper
ansehen**



**Gemeinsam
sind wir aktiv**

Inhalt

Programmübersicht 2025	1
Gebietsveranstaltungen 2025	
Die Ortsgruppe Schlierbach	3
Vereinsheim der Naturfreunde Schlierbach	
Verleih von Ausrüstung	
Vereinsvorstand und Referentinnen	
Mitgliedsbeiträge & Mitgliedervorteile	5
Naturfreundeausweis immer am Handy dabei	
Unser Tipp: „die Specials“	
Volksbrauch	6
Termin Peter und Paul Feuer 2025	
Das war das Peter und Paul Feuer 2024	
Programm E-Mountainbike	9
Schwierigkeitsgrade Mountainbike	
Programm Schneesport	11
So lernen die Kids bei uns Skifahren	
Programm KiJu-Gruppe	13
Referat Bergsteigen	15
Bericht zur vergangenen Saison	
Programm 2025 Bergsteigen	
Schwierigkeitsgrade Bergsteigen/Skitour/Klettersteig/Klettern	
Programm Wandern für Alle	21

Liebe Naturfreundin, lieber Naturfreund!

Das Jahr 2024 war für die Naturfreunde wieder ein sehr erfolgreiches Jahr!

Mit aktuell 319 aktiven Mitgliedern haben wir derzeit eine sehr hohe Anzahl erreicht, die uns in unserem Tun bestätigen! Danke für euer Vertrauen und wir werden euch versprechen, dass wir so weiter machen!

Mit unserem sehr fleißigen Team bewältigten wir heuer sehr erfolgreich gleich 4 große Feste.

Angefangen beim Maibaumaufstellen mit der Jägerschaft am 30. April waren zahlreiche Zuseher am Ortsplatz. Kleiner Nebenakt war auch die Aufnahme, der in Österreich weit ausgestrahlten Werbung, mit unserem Nahversorger Thomas Höfer, die das Fest für ihre Filmaufnahmen zu ihren Gunsten auch nutzten.

Nächster Akt für das Naturfreundeteam war das Peter und Paul Feuer. Dieses wurde heuer um einen Tag früher aufgestellt da die „Junge Wirtschaft“ ihr Sommerfest am Donnerstag davor hatten. Da wir bei der Fa. Hurth immer willkommen sind, halfen wir natürlich auch hier bei der Ausschank der Getränke.

Am Tag darauf, fand dann unser traditionelles Peter und Paul Feuer statt. Es war wieder sehr gut besucht, bei Steckerlfisch, Leberkäs und Bratwürstel feierten knapp 400 Teilnehmer ein super Fest bei bestem Wetter. Die Musikalische Unterhaltung wurde heuer durch die Band „REMIX“ durchgeführt, die aus jedem Genre für Jung und Alt aufspielten.

Nur eine Woche darauf stellten wir unsere Zelte beim Straßenfest auf. Der Samstag war mit dem Ortslauf ein gelungener Auftakt, auch das Wetter schien zu halten. Doch leider kam am Abend ein heftiger Sturm auf und das Straßenfest wurde beendet.



Am Sonntag früh trafen sich alle Vereine und beschlossen trotz leichtem Regen das Fest für den Frühschoppen nochmal zu öffnen.

Hier bewies es sich erneut, dass die Schlierbacher treue Gäste sind und der Ortsplatz wurde ab 10:00 Uhr, mit dem musikalischen Frühschoppen des MV Schlierbachs, wieder gut gefüllt.

So nun aber zu unserem Programm...

Unser Leitspruch "Gemeinsam sind wir aktiv" wird in unserer Ortsgruppe gelebt und somit können wir auch heuer wieder fast an jedem Wochenende eine Aktion anbieten

Und jetzt viel Spaß beim Schmökern und vielleicht sieht man sich ja da und dort bei einer Veranstaltung!

Ein herzliches „Berg frei“
wünscht euch euer Obmann,

Manfred Polsterer

EVENTS



**Naturfreunde
Schlierbach**

Programmübersicht 2025

Jänner

So. 05. Jän. 2025	Schneesport	Familienskitag Schladming
So. 12. Jän. 2025	Wandern	Winterwanderung Schlierbach
So. 26. Jän. 2025	Schneesport	Skitag für Anfänger Hinterstoder

Februar

Sa. 01. Feb. 2025	KIJU-Gruppe	Klettern in der Halle
08.-09. Feb. 2025	Schneesport	Kinderskikurs für Anfänger und Fortgeschrittene
So. 16. Feb. 2025	Wandern	Schneeschuhwanderung Rohrauerhaus

März

Fr. 14. Mär. 2025	Wandern	LinZ24 Donautrail 2025
Sa. 15. Mär. 2025	KIJU-Gruppe	Kochen
Sa. 29. Mär. 2025	KIJU-Gruppe	Müllsammelaktion
30.03. - 03.04.25	Skitour	Skitourentage "Osterfahrt"

April

So. 06. Apr. 2025	Wandern	Sonnenaufgangstour Mittagstein
Sa. 26. Apr. 2025	KIJU-Gruppe	Gebietssportfest

Mai

So. 18. Mai 2025	Wandern	Dr. Vogelgesang-Klamm
Sa. 24. Mai 2025	E-MTB	Tour zum Rohrauerhaus

Juni

Sa. 07. Juni 2025	Bergsteigen	Looser Panorama Klettersteig „Sisi“
07.-08. Juni 2025	Wandern	24 Std. Wanderung Ausseerland
Sa. 14. Juni 2025	E-MTB/Bergsteigen	E-MTB / Klettersteig Hexenturm
Fr. 27. Juni 2025	Volksbrauch	Peter und Paul Feuer

Details zu den einzelnen
Veranstaltungen findest du beim
jeweiligen Referat.

Juli

04.-05. Juli 2025	Bergsteigen	Großer Buchstein
19.-20. Juli 2025	Bergsteigen	Ebenseer Hochkogel
26.-27. Juli 2025	Wandern	Dachsteinmassiv / Gutenberghaus

September

Sa. 13. Sep. 2025	Bergsteigen	Pyhrgasüberschreitung
Sa. 20. Sep. 2025	E-Bike	Garstnertaler Hüttenroas
20.-21. Sep. 2025	Wandern	2-Tageswanderung Totes Gebirge
Sa. 27. Sep. 2025	Bergsteigen	Mödringkogel und Krugkoppe

Oktober

Sa. 04. Okt. 2025	KIJU-Gruppe	Klettern in der Halle
So. 05. Okt. 2025	Wandern	Kleiner u. Großer Sonnstein
18.-19. Okt. 2025	Bergsteigen	Eisenerzer Reichenstein
Sa. 25. Okt. 2025	KIJU-Gruppe	Herbstbasteln
So. 26. Okt. 2025	Wandern	47er Weg

November

Sa. 08. Nov. 2025	KIJU-Gruppe	Badespaß im Aquapulco
Sa. 29. Nov. 2025	KIJU-Gruppe	Adventbasteln

Gebietsveranstaltungen 2025

Jedes Jahr ist eine andere der 14 Ortsgruppen im Gebiet Kirchdorf an der Reihe, um eine der traditionellen überregionalen Veranstaltungen auszutragen.

26. April 2025 / Gebietsportfest für Kinder in Steinbach/Steyr

Beim Dreikampf - 60-Meter-Lauf, Standweitsprung und Schlagball - könnt ihr euer Talent unter Beweis stellen. Genauer wird noch bekannt gegeben!

Anmeldung und Info - KiJu Gruppe

Emily Hoffmann	+43 676 7782258	emily.hoffmann.1999@gmail.com
Lisa Dutzler	+43 681 10848598	lisadutzler@hotmail.com
Gerti Pisecker	+43 664 4257976	pisecker.thomas@gmx.at

07. September 2025 / Gebiets-Radsternfahrt nach Kremsmünster

Gerne organisieren wir eine starke Teilnehmergruppe aus Schlierbach.

Anmeldung und Info - E-Mountainbike

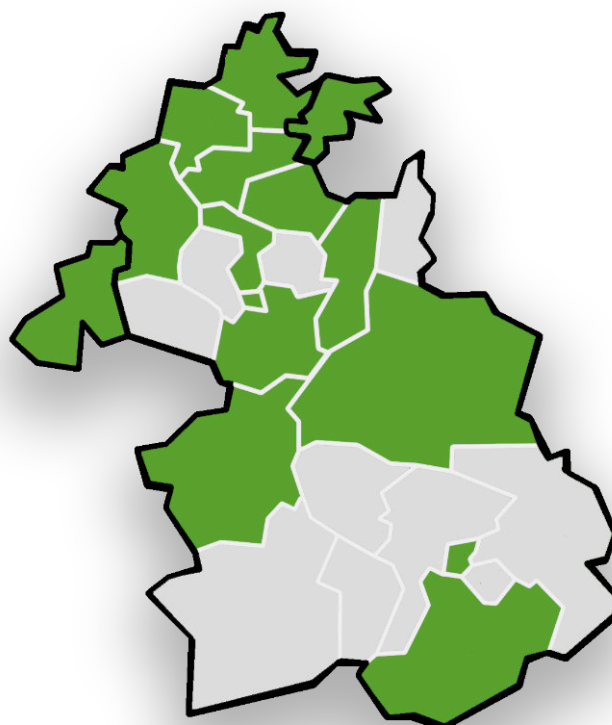
Peter Krottendorfer	+43 664 3856873	p.krottendorfer@outlook.at
Gerhard Dannesberger	+43 699 10123388	dannesberger@gmx.at

Die 14 Ortsgruppen im Gebiet Kirchdorf

mit rund 4.200 Mitgliedern

Grünburg	Pfarrkirchen/Bad Hall
Kirchdorf-Micheldorf	Ried im Traunkreis
Kremsmünster	Scharnstein
Leonstein	Schlierbach
Molln	Spital am Pyhrn
Nußbach-Wartberg	Steyring-Klaus
Pettenbach	Windischgarsten

Die Naturfreunde Gebietsgruppe Kirchdorf ist ein wesentlicher Bestandteil des österreichischen Naturfreunde-Netzwerks und setzt sich aktiv für den Umweltschutz, die Förderung des Gemeinschaftsgeistes und die Unterstützung lokaler Projekte ein. Mit rund 4.200 Mitgliedern in 14 Ortsgruppen ist die Gebietsgruppe eine zentrale Anlaufstelle für die Anliegen der Naturfreunde im Raum Kirchdorf..



Die Ortsgruppe Schlierbach



Vereinsheim der Naturfreunde Schlierbach

Für unsere Mitglieder besteht die Möglichkeit, das Vereinsheim zu mieten.

Ausstattung: Küche, Besteck und Geschirr für 20 Personen, Leinwand, Beamer und DVD-Player.

Miete 10 Euro/Tag

Kaution 50 Euro

Information und Reservierung
bei Obmann Manfred Polsterer
+43 650 8315519

Adresse Vereinsheim:

Stiftsstraße 13
4553 Schlierbach

Verleih von Ausrüstung

Man kann und muss nicht alles selbst besitzen.

Aus diesem Grund haben wir ein Sortiment an Grundausrüstung für Klettersteige/Hochtouren/Bergsteigen, das wir unseren Ortsgruppenmitgliedern gerne kostenlos im Rahmen der Vereinstouren anbieten.

Bei einem Verleih außerhalb der ausgeschriebenen Vereinsaktivitäten wird eine geringe Gebühr eingehoben.

Das Ausleihen von Ausrüstung ist nur für Mitglieder der Naturfreunde Schlierbach möglich.

**Klettergurt, Klettersteigset,
Steigeisen, Eispickel und LVS Geräte:**

Mario Heim +43 650 8111108

Manfred Lehner +43 664 4603702

Franz Knoll +43 664 9779174

„Jede/r ist willkommen“

Egal ob organisatorisch, als Tourenführerin oder als helfende Hand bei verschiedenen Veranstaltungen wie z. B. dem Peter & Paul Feuer. Durch die Mitarbeit im Vorstand werden auch verschiedenste Aus- und Weiterbildungen im Sport- und Persönlichkeitsbereich ermöglicht. **Wenn du Interesse an einer Mitarbeit hast, melde dich bei unserem Obmann Manfred oder gerne auch bei allen anderen Teammitgliedern.**

Vereinsvorstand und Referentinnen

Obmann	Manfred Polsterer	+43 650 8315519	polsterer.manfred@gmx.at
Obmann-Stv. / Veranstaltungsleiter	Thomas Gerstmayr	+43 676 895610303	thomasgerstmayr@gmail.com
Schriftführer	Gregor Manzenreiter	+43 660 5911358	gregor.manzi@gmail.com
Schriftführer-Stv.	Emily Hoffmann	+43 676 7782258	emily.hoffmann.1999@gmail.com
Kassierin	Anita Mair	+43 677 61706135	anita-mair@gmx.at
Kassierin-Stv.	Margarete Mair	+43 664 2305615	mair.greti1@gmx.at
1. Kontrolle	Andrea Lehner	+43 699 17141729	andrea.lehner@gmail.com
2. Kontrolle	Gerhard Polsterer	+43 660 6258515	regina.polsterer@gmx.at
3. Kontrolle	Renate Dannesberger	+43 699 11557194	dannesberger@gmx.at
Schneesport	Ricarda Manzenreiter	+43 664 9735348	ricarda.manzenreiter@gmail.com
Schneesport-Stv.	Tamara Loipetsberger	+43 650 8954524	tamara.loipetsberger@gmx.at
Schneesport-Stv.	Daniel Roier	+43 664 4539024	daniel.roier@aon.at
Bergsteigen	Mario Heim	+43 650 8111108	mario@marioheim.com
Bergsteigen-Stv.	Manfred Lehner	+43 664 4603702	mlehner@gmail.com
Bergsteigen-Stv.	Franz Knoll	+43 664 9779174	franz.knox@aon.at
Bergwandern	Thomas Pisecker	+43 664 4351006	pisecker.thomas@gmx.at
Bergwandern-Stv.	Wolfgang Schimpl	+43 676 7197619	
Bergwandern-Stv.	Michaela Huemer	+43 699 17240082	michaela.huemer@hotmail.com
E-Mountainbike	Peter Krottendorfer	+43 664 3856873	p.krottendorfer@outlook.at
E-Mountainbike-Stv.	Gerhard Dannesberger	+43 699 10123388	dannesberger@gmx.at
KiJu-Gruppe	Emily Hoffmann	+43 676 7782258	emily.hoffmann.1999@gmail.com
KiJu-Gruppe-Stv.	Lisa Dutzler	+43 681 10848598	lisadutzler@hotmail.com
KiJu-Gruppe-Stv.	Gerti Pisecker	+43 664 4257976	pisecker.thomas@gmx.at

Mitgliedsbeiträge & Mitgliedervorteile

Mit dem Mitgliedsbeitrag sind neben der [Freizeit-Unfallversicherung](#) auch zahlreiche andere Vorteile verbunden, hier ein paar Beispiele:

- Über 30 % Ermäßigung bei Übernachtung in österreichischen Schutzhütten.
- 10 % Ersparnis für Mitglieder in mehr als [60 JUFA-Hotels \(Promocode: NaturÖster10%\)](#).
- Ausbildungsmöglichkeiten in vielen Bereichen www.akademie.naturfreunde.at/.
- Freizeitangebote von 460 Ortsgruppen und attraktive Reisen des [Naturfreunde-Reisebüros](#).
- Naturfreunde Shop: www.shop.naturfreunde.at/.



Alle Vorteile:
www.naturfreunde.at/ueber-uns/mitgliedschaft/deine-vorteile/

Mitgliedsbeitrag 2025

- **Vollmitgliedschaft: 64,00 €**
- **Ermäßigte Mitgliedschaft: 41,00 €**
PartnerInnen von Mitgliedern in einer Lebensgemeinschaft, 19- bis 25-Jährige, Studierende bis zum 27. Lebensjahr, Menschen mit Handicap (50 % Behinderung), Ausgleichszulagen-Empfänger
- **Kinder und Jugendliche 27,00 €**
bis maximal 19 Jahre
- **Familienmitgliedschaft 111,00 €**
bzw. **76,00 €** für Alleinerziehende in einem Haushalt lebend

Für Fragen steht dir die Naturfreunde Bundesorganisation gerne zur Verfügung.
Tel.: +43 1 892 35 34 -20
mail: monika.novak@naturfreunde.at

Unser Tipp: „die Specials“

Neben den dauerhaften Mitgliedervorteilen und Vergünstigungen gibt es von Zeit zu Zeit Sonderaktionen. Zu finden sind diese auf der Homepage der Bundesorganisation www.naturfreunde.at unter „Specials“. Es lohnt sich hier von Zeit zu Zeit die Angebote zu durchstöbern.

[Aktuelles](#) [Kurse & Ausbildungen](#) [Experten-Tipps](#) [Freizeitipps](#) [Topografische Karten](#) [Natur & Umwelt](#) [Specials](#)

Zum Beispiel gibt es derzeit (leider nur noch bis 31.12.2024) eine **20% Rabattaktion der Leonsteiner Firma Headstart**. Rabattierte Bestellungen können im Onlineshop www.headstart.at/shop/ mit dem **Gutscheincode NF** getätigt werden.

Auch ein tolles Angebot sind **15% Rabatt beim Fotobuchhersteller CEWE**. Der Rabattcode lautet: NATUR-15

Naturfreundeausweis immer am Handy dabei



Mit der digitalen Mitgliedschaft unter my.naturfreunde.at hast du die Möglichkeit deine Mitgliedskarte jederzeit in digitaler Form vorzuzeigen oder diese auch am Smartphone abzuspeichern. So hast du diese immer am Handy dabei. Zudem kannst du bequem deine persönlichen Daten wie Adresse, Zahlungsmethode/Bankverbindung oder E-Mailadresse verwalten und dich für Newsletter an- und abmelden. Die Anmeldung/Registrierung für die digitalen Services funktioniert hier: my.naturfreunde.at. Du benötigst dazu deine Mitgliedsnummer und E-Mailadresse.

Volksbrauch

Termin Peter und Paul Feuer 2025

Das beliebte Peter und Paul Feuer findet selbstverständlich wieder statt.

Der Vorstand und die Fachreferenten der Ortsgruppe Schlierbach sowie die zahlreichen freiwilligen Helfer, bei denen wir uns bereits jetzt schon herzlich für ihre tatkräftige Unterstützung bedanken, verwöhnen euch in gewohnter Weise bei Live-Musik mit Steckerlfisch, Bratwürsteln, Leberkäse und leckerem Kuchen.

Wir freuen uns auf euren Besuch und einen unterhaltsamen Abend!



Peter & Paul Feuer
Freitag, 27. Juni 2025 ab 19 Uhr
bei Firma Hurth in Schlierbach



Das war das Peter und Paul Feuer 2024

Am 28.06.2024 fand das traditionell jährliche Peter und Paul Feuer der Naturfreunde Schlierbach statt und die Veranstaltung erwies sich als ein großer Erfolg. Bei strahlendem Wetter versammelten sich zahlreiche Besucher, die sich auf einen geselligen Abend bei der Firma Hurth freuten.

Die Atmosphäre war von Anfang an freundlich und einladend. Die Gäste genossen die warmen Temperaturen und die schöne Umgebung, was zu einer entspannten Stimmung beitrug. Die Naturfreunde hatten das Fest bestens organisiert, und es fehlte an nichts.

Ein Highlight des Abends war die Live-Band „RIMIX“, die mit ihrer mitreißenden Musik für Unterhaltung sorgte. Die Melodien luden zum Tanzen und Mitsingen ein und viele Gäste nutzten die Gelegenheit, um das Tanzbein zu schwingen.


Ein weiteres Highlight war das kulinarische Angebot, insbesondere die frisch zubereiteten Steckerlfische. Die Fische waren perfekt gegrillt und fanden bei den Gästen großen Anklang. Nicht zu vergessen sind die leckeren Bratwürste und Leberkäsemmerl die zum traditionellen Fest einfach dazugehören.





Mit rund 50 helfenden Händen wurde das Fest aufgebaut und organisiert. An dieser Stelle Danke an alle, die uns Naturfreunde jedes Jahr aufs Neue dabei unterstützen und so tatkräftig an unserer Seite stehen. Ende September wurde der große Erfolg dann noch gebühlich beim Dankesessen bei der Mostschenke Eisterer abgeschlossen.

Insgesamt war das Peter und Paul Feuer ein gelungener Abend, der nicht nur durch das tolle Wetter, sondern auch durch die herzliche Stimmung und die hervorragende Musik bestach. Die Naturfreunde Schlierbach haben einmal mehr bewiesen, dass sie mit ihren Veranstaltungen einen wichtigen Beitrag zur Gemeinschaft leisten. Wir freuen uns bereits aufs nächste Jahr!

Emily Hoffmann

Kinder- und Jugendgruppe
Schriftführer-Stellvertreterin





Programm E-Mountainbike

Leider konnten auf Grund des jeweils schlechten Wetters die beiden im Jahr 2024 geplanten Ausfahrten nicht durchgeführt werden. Für die Saison 2025 werden von der E-Mountainbikegruppe drei Biketouren angeboten, wobei die Ausfahrt Mitte Juni als **kombinierte Bike&Hike Tour** gemeinsam mit dem Referat Bergsteigen geplant ist. Wir hoffen auf tolles Radwetter und freuen uns auf eure Teilnahme.

24. Mai 2025	Tour zum Rohrauerhaus	Schwierigkeit
Treffpunkt 8:00 Uhr, neue ÖBB Haltestelle Schlierbach.	Von Schlierbach brechen wir zum Start der Tour nach Spital am Pyhrn auf. Wir radeln von Spital am Pyhrn über einen Teil der Spitaler Panoramatur zum Rohrauerhaus. Fahrzeit ca. 2,5 Stunden (1.000 Höhenmeter und 20 Km)	S 1 Fahrzeit ca. 2,5 h 1.000 Hm, 20 Km
14. Juni 2025	Bike & Hike Grabneralm / Hexenturm Klettersteig	Schwierigkeit
Anmeldung und Auskunft: Peter Krottendorfer Mario Heim (Bergsteigen)	<u>Gemeinsame Tour mit dem Referat Bergsteigen.</u> Teil 1: Mit dem E-MTB radeln wir von Admont zum Grabneralmhaus. Rund 770 Hm auf 11 Km verteilt (1 Stunde, Asphalt und Schotter). Teil 2: Vom Grabneralmhaus steigen wir über das Admonterhaus zum Hexenturm auf (Hexensteig-Klettersteig Schwierigkeit B/C). Dabei gilt es weitere 900 Hm zu bewältigen, davon rund 110 Hm im Klettersteig. Wer es gemütlicher mag, kann auch den Klettersteig auslassen und beim Mittagkogel stoppen (660 Hm). Für den Klettersteig ist eine vollständige Klettersteigausrüstung notwendig (kann ausgeborgt werden).	Bike S 0 Klettersteig B/C
Treffpunkt 7:00 Uhr, neue ÖBB Haltestelle Schlierbach		
20. September 2025	Garstnertaler Hüttenroas	Schwierigkeit
Treffpunkt 9:00 Uhr, neue ÖBB Haltestelle Schlierbach.	Von Schlierbach brechen wir zum Start nach Windischgarsten auf. Wir fahren über den Wurbauerkogel zum Haslersgatter über den Langfirst zur Hanslalm und weiter über den Langfirst am Hengstpaß vorbei zur Egglalm. Nach der Einkehr fahren wir talwärts über einen Trail in die Innerrosenau und weiter um den Tannberg zur Pramfelder Reith. Unsere Abfahrt folgt über den Fraitgraben zurück zum Startpunkt.	S 0/S 1 Fahrzeit ca. 6 h 1.400 Hm, 45 Km

Bitte achtet auf die Helmpflicht und auf gute Ausrüstung bei unseren Ausfahrten. Proviant und entsprechendes Pannenset nicht vergessen.



Schwierigkeitsgrade Mountainbike

Die technische Schwierigkeit beim Mountainbiken wird in der sogenannten Singletrail-Skala beschrieben. Es gibt 5 Schwierigkeitsgrade. Bei unseren Touren erwartest dich meist Gelände der Stufen S0, S1, oder S2 weshalb wir auf die höheren Grade hier nicht näher eingehen.

Eine ausführliche Beschreibung aller Schwierigkeitsgrade findest du hier:

<https://www.singletrail-skala.de/>



S 0

Beschreibt einen Singletrail, der keine besonderen Schwierigkeiten aufweist. Dies sind meistens flüssige Wald- und Wiesenwege auf griffigen Naturböden oder verfestigtem Schotter. Das Gefälle des Weges ist leicht bis mäßig. Kein besonderes fahrtechnisches Können nötig.

S 1

Auf einem mit S1 beschriebenen Weg muss man bereits kleinere Hindernisse wie flache Wurzeln und kleine Steine erwarten. Der Untergrund kann teilweise auch nicht verfestigt sein. Das Gefälle beträgt maximal 40%. Spitzkehren sind nicht zu erwarten. Fahrtechnische Grundkenntnisse werden benötigt.

S 2

Bei S2 muss man mit größeren Wurzeln und Steinen rechnen. Der Boden ist häufig nicht verfestigt. Stufen und flache Treppen sind zu erwarten. Oftmals kommen enge Kurven vor, die Steilheit beträgt passagenweise bis zu 70%. Fortgeschrittene Fahrtechnik nötig.

Es ist zu beachten, dass sich der fahrtechnische Anspruch beispielsweise durch schlechte Witterungsverhältnisse oder schnelleres Tempo deutlich nach oben verschieben kann.

Ansprechpartner und Kontaktdaten

Peter Krottendorfer	+43 664 3856873	p.krottendorfer@outlook.at
Gerhard Dannesberger	+43 699 10123388	dannesberger@gmx.at

ACHTUNG: Um telefonische Anmeldung oder per WhatsApp bis spätestens 18 Uhr am Vortag wird gebeten.

WhatsApp-Newsletter

Aktuelle Informationen und regelmäßige Updates gibt es über unseren WhatsApp-Newsletter.

Sende eine Nachricht mit deinem Namen an:

0043 664 38 56 873





Programm Schneesport

05. Jänner 2025

Familienskitag Skitag Schladming

Treffpunkt 7:00 Uhr, neue
ÖBB Haltestelle Schlierbach.

Näheres wird noch bekannt gegeben. Anmeldung erforderlich.
Richtpreis EUR 90,00 (Änderungen vorbehalten)

26. Jänner 2025

Skitag für Anfänger Hinterstoder

Treffpunkt jeweils 7:30 Uhr,
neue ÖBB Haltestelle
Schlierbach.

Hinterstoder Höss. Maximal 10 Kinder.
Anmeldung erforderlich.
Richtpreis EUR 30,00 (Änderungen vorbehalten)

08.-09. Februar 2025

Kinderskikurs für Anfänger und Fortgeschrittene

Treffpunkt jeweils 8:00 Uhr,
neue ÖBB Haltestelle
Schlierbach.

Hinterstoder Höss.
Maximal 30 Kinder. Näheres wird noch bekannt gegeben.
Anmeldung erforderlich.
Richtpreis EUR 130,00 (Änderungen vorbehalten)

Ansprechpartner und Kontaktdaten

Ricarda Manzenreiter	+43 664 9735348	ricarda.manzenreiter@gmail.com
Tamara Loipetsberger	+43 650 8954524	tamara.loipetsberger@gmx.at
Daniel Roier	+43 664 4539024	daniel.roier@aon.at

ACHTUNG
Bei allen Veranstaltungen
gilt **Helmpflicht.**

WhatsApp-Newsletter

Aktuelle Informationen und regelmäßige Updates gibt es über unseren WhatsApp-Newsletter.

Sende eine Nachricht mit deinem Namen an:

0043 664 973 53 48





So lernen die Kids bei uns Skifahren

Beim ersten Skitag Mitte Jänner werden die Kinder für den eigentlichen Skikurs vorbereitet. Kennenlernen des Skigebiets und wie ist das eigentlich, mit Skischuhen im Schnee zu gehen? Natürlich werden auch die Ski angeschnallt, um fleißig Schuss und Pflug zu fahren. Im Laufe des Tages können meistens alle Kinder erste Kurven fahren.

Es folgt 2 Wochen später der 2-Tages-Skikurs, bei dem auch fortgeschrittene und sehr gute Skifahrer dabei sein können. Die kleinen Anfänger können hier zeigen, was sie 14 Tage zuvor gelernt haben.

Die Kinder werden nach Fahrtüchtigkeit in Gruppen aufgeteilt.

Je nach Gruppengröße und Alter der Kinder kümmern sich 1-3 BetreuerInnen um die jeweilige Gruppe. Natürlich werden immer ausreichend Pausen gemacht und auch an Spaß darf es nicht fehlen.

Für uns Betreuer ist es immer wieder schön zu sehen, welche Fortschritte die Kinder in sehr kurzer Zeit machen. Das bestätigt unsere Arbeit.

Wenn man nach unserem Skikurs dranbleibt und weiter fleißig mit den Kindern übt, werden sie sehr schnell auch steilere Hänge befahren können.

Ricarda, Tamara und Daniel
Das Schnnesportteam





Programm KiJu-Gruppe

Die Kindergruppe Nager (NAturGreifbarERleben) und die Jugendgruppe Jump's (JUgendMitPower) sind gemeinsam KiJu. Natürlich gibt es auch heuer wieder einige gemeinsame Aktionen.

01. Februar 2025

Klettern in der Halle

Treffpunkt 13:00 Uhr, neue ÖBB Haltestelle Schlierbach.

In der Kletterhalle Auwiesen könnt ihr eure Geschicklichkeit und Schnelligkeit an der Kletterwand unter Beweis stellen.

Dieses Jahr Neu – es gibt nun einen Kletterpass, bei welchem ihr eure Erfolge und Ziele erreichen könnt. Diesen bekommt ihr von uns.

15. März 2025

Kochen im Naturfreundeheim

Treffpunkt 09:00 Uhr, Vereinsheim.

Gemeinsam zaubern wir uns ein gesundes und leckeres Mittagessen.
Unkostenbeitrag: 5 EUR

29. März 2025

Müllsammelaktion

Treffpunkt 09:00 Uhr, Vereinsheim.

Da das Umweltbewusstsein und der Klimawandel ein wichtigeres Thema wird und bereits ist, werden wir gemeinsam dazu beitragen, dass auch der Müll in der Gemeinde weniger wird. Bitte zieht euch dem Wetter entsprechend an.

Die Müllsäcke werden von der Gemeinde gestellt und entsorgt.

26. April 2025

Gebietssportfest in Steinbach an der Steyr

Abfahrtszeit wird noch bekannt gegeben!

Beim Dreikampf - 60-Meter-Lauf, Standweitsprung und Schlagball – könnt ihr euer Talent unter Beweis stellen.

Vor dem Gebietssportfest werden wir gemeinsame Trainings machen, damit ihr mit den Anforderungen vertraut seid und wisst, was auf euch zukommt. Die Trainingstermine werden zeitgerecht ausgeschickt.

04. Oktober 2025

Klettern in der Halle

Treffpunkt 13:00 Uhr, neue
ÖBB Haltestelle Schlierbach.

In der Kletterhalle Auwiesen könnt ihr eure Geschicklichkeit und Schnelligkeit an der Kletterwand unter Beweis stellen.

Dieses Jahr Neu – es gibt nun einen Kletterpass, bei welchem ihr eure Erfolge und Ziele erreichen könnt. Diesen bekommt ihr von uns.

25. Oktober 2025

Herbstbasteln

Treffpunkt 09:30 Uhr,
Vereinsheim.

Passend zum Thema Herbst werden wir uns gemeinsam der Natur sowie den damit verbundenen Materialien widmen und etwas Herbstliches basteln.

08. November 2025

Aquapulco

Treffpunkt 13:00 Uhr, neue
ÖBB Haltestelle Schlierbach.

Kosten: ca. 25 EUR
Preisänderung für kommendes Jahr vorbehalten.

29. November 2025

Adventbasteln

Treffpunkt 9:30 Uhr im
Vereinsheim.

Um uns gut für die Winter- und Weihnachtszeit einzustimmen, werden wir gemeinsam einen netten Vormittag verbringen und freuen uns, mit euch etwas Schönes zu gestalten.

Ansprechpartner und Kontaktdaten

Emily Hoffmann	+43 676 7782258	emily.hoffmann.1999@gmail.com
Lisa Dutzler	+43 681 10848598	lisadutzler@hotmail.com
Gerti Pisecker	+43 664 4257976	pisecker.thomas@gmx.at

WhatsApp-Newsletter

Aktuelle Informationen und regelmäßige Updates gibt es über unseren WhatsApp-Newsletter.

Sende eine Nachricht mit deinem Namen an:

0043 676 778 22 58



Referat Bergsteigen

Die vergangene Saison bescherte der Bergsteigengruppe wieder einige schöne Bergtage. Nicht immer war uns das Wetter gut gesonnen und einige Touren konnten leider nicht durchgeführt werden. Vorallen die Skitouren vielen

“Highlight war der Großvenediger“

leider komplett aus. Bei einer Tour waren die Bedingungen allerdings mehr als perfekt.

Absolutes Highlight war somit die **Tour auf den Großvenediger**. Salzburgs höchster Gipfel und Nummer 5 in Österreich. Auf unserer Homepage gibt es dazu einen Bericht samt Video zur Nachlese.

Der geplante **Gletscherkurs für Anfänger** bei der Oberwalderhütte auf knapp 3.000 Meter Seehöhe im Großglocknergebiet wurde aufgrund der enormen Schneemengen Anfang Juni kurzerhand zum Dachstein/Simonyhütte verlegt. Dort viel weniger Neuschnee und der Kurs konnte mit 2 Teilnehmern erfolgreich durchgeführt werden. Mehr Infos dazu auf unserer Homepage.

Auch die **östlichen Gebirgsgruppen** in Österreich bieten wunderschöne Ziele. So statteten wir dem **Hochschwab** einen 2-tägigen Besuch ab. Besonders beeindruckend waren die vielen Steinbocksichtungen. Die Naturfreunde Schlierbach waren mit einer Gruppe von 9 Personen unterwegs und legten rd. 25 km und 1.700 Hm zurück. Übernachtet haben wir im Schiestlhaus, unweit des Hochschwabgipfels. Einen detaillierten Bericht dazu findest du auch auf unserer Homepage.

Mario Heim
Referat Bergsteigen

Bericht zur vergangenen Saison




2-Minuten Video Großvenediger

Nächste Saison freuen wir uns besonders auf eine gemeinsame Aktivität mit den E-Mountainbikern.



Alle Berichte sind auf unser Homepage zu finden:
<https://schlierbach.naturfreunde.at/berichte/>



Impressionen Großvenediger und Keeskogel



Programm 2025 Bergsteigen

30. März - 03. April 2025	Skitourentage „Osterfahrt“	Schwierigkeit
Anmeldung und Details: Franz Knoll	Genaueres Gebiet wird noch bekanntgegeben.	
Anmeldung bis 01.03.2025	Zwei Beispiele: a) Gesäuse b) Reichensteingruppe, Krimmler Tauernhaus	ST2 - ST3
07. Juni 2025	Looser-Panorama-Klettersteig „Sisi“	Schwierigkeit
Anmeldung/Auskunft: Manfred Lehner	Der Klettersteig trägt die Bezeichnung „Panorama“ absolut zu Recht. Die Aussicht in die landschaftlich äußerst reizvolle Gegend (Dachstein, Altaussee See usw.) ist einfach umwerfend. Umwerfend ist auch die Ausgesetztheit, die vom Begeher eine gehörige Portion Schwindelfreiheit verlangt.	D
14. Juni 2025	Bike & Hike Grabneralm / Hexenturm Klettersteig	Schwierigkeit
	<u>Gemeinsame Tour mit dem Referat E-Mountainbike.</u>	
Anmeldung und Auskunft: Mario Heim Peter Krottendorfer (E-Bike)	Teil 1: Mit dem E-MTB radeln wir von Admont zum Grabneralmhaus. Rund 770 Hm auf 11 km verteilt (1 Stunde, Asphalt und Schotter).	
Treffpunkt 7:00 Uhr, neue ÖBB Haltestelle Schlierbach	Teil 2: Vom Grabneralmhaus steigen wir über das Admonterhaus zum Hexenturm auf (Hexensteig-Klettersteig Schwierigkeit B/C). Dabei gilt es weitere 900 Hm zu bewältigen, davon rund 110 Hm im Klettersteig. Wer es gemütlicher mag, kann auch den Klettersteig auslassen und beim Mittagkogel stoppen (660 Hm).	Klettersteig B/C Bike S 0
	Für den Klettersteig ist eine vollständige Klettersteigausrüstung notwendig (kann ausgeborgt werden).	
04.-05. Juli 2025	Großer Buchstein 2.224 m	Schwierigkeit
Anmeldung und Details: Franz Knoll	Gesäuseklassiker mit Prachtblick zur Hochtor-Gruppe.	
Anmeldung bis 05.06.2025	Übernachtung am Buchsteinhaus, 1.546 m. Ersatztermin: 12.-13. Juli 2025	B2-B3
19.-20. Juli 2025	Ebenseer Hochkogel / Hochkogel Klettersteig	Schwierigkeit
Anmeldung/Auskunft: Mario Heim	Abfahrt 12 Uhr ÖBB Haltestelle Schlierbach nach Ebensee.	
Anmeldung bis 01.07.2025 (max. 7 Pers.)	Tag 1: Vom Parkplatz gelangen wir in etwa 3 Stunden zum Hochkogelhaus, wo wir übernachten. Am Abend genießen wir den Sonnenuntergang am nahegelegenen Hochkogel.	C/D
Richtpreis Nächtigung und Halbpension EUR 65,00	Tag 2: Es erwartet uns der anspruchsvolle Klettersteig (C/D) über den kleinen und großen Rauher Kogel. Ist noch genügend Zeit übrig, besuchen wir beim Abstieg eine Eishöhle.	
13. September 2025	Großer Pyhrgas Ostgrat via Kl. Pyhrgas, Hallermauern	Schwierigkeit
Anmeldung/Auskunft: Manfred Lehner	Meist einsame und anspruchsvolle Gratüberschreitung vom Kleinen zum Großen Pyhrgas und Abstieg über den Bad Haller Steig zur Gowilalm. Von dort über die Holzeralm zurück zum Ausgangspunkt.	B3
	Kondition für 1.600 Höhenmeter im Aufstieg, 6 -7 Std. Gehzeit, sowie hohe Trittsicherheit und Schwindelfreiheit erforderlich.	I-II

27. September 2025 **Mödringkogel, Krugkoppe, Krugtörl im Triebental** Schwierigkeit

Anmeldung/Auskunft:
Mario Heim

Von der Berghube steigen wir steil über die Amtmannscharte auf den Mödringkogel. Über den leichten Grat geht es via Pumukelscharte zur Krugkoppe. Der weiterführende Grat zum Krugtörl ist etwas anspruchsvoller aber gut machbar. Gehzeit rund 5-6 h. Die Runde kann auch verlängert/gekürzt werden.

B1-B2

18.-19. Oktober 2025 **Eisenerzer Reichenstein 2.165 m / Grete-Klinger-Steig** Schwierigkeit

Anmeldung/Auskunft:
Mario Heim

Abfahrt 06:00 Uhr ÖBB Haltestelle Schlierbach nach Trofaiach.

Anmeldung bis
 15.09.2025 (max. 7 Pers.)

Richtpreis Nächtigung
 und Halbpension EUR 65,00

Eine lange kombinierte Tour aus kurzem Klettersteig (Schwierigkeit B/C) und grandioser Grat/Kamm-Wanderung. Rund 1.400 Hm sind es bis zur Reichensteinhütte und nur weitere 50 Hm bis zum Gipfel. Der Reichenstein bietet bei passendem Wetter einen wunderschönen Sonnenuntergang und für Frühaufsteher einen ebenso schönen Sonnenaufgang. Der Abstieg am nächsten Tag erfolgt über den Reichhals und Krumpensee (ca. 1.200 Hm, 3 Stunden).

B2
 Klettersteig B/C

Details zu den angegebenen Schwierigkeitsgraden findest du auf Seite 20.

Ansprechpartner und Kontaktdaten

Mario Heim	+43 650 8111108	mario@marioheim.com
Manfred Lehner	+43 664 4603702	mlechner@gmail.com
Franz Knoll	+43 664 9779174	franz.knox@aon.at




Bitte achte bei allen Touren auf gutes Schuhwerk und auf moderne, intakte Sicherheitsausrüstung (Steigeisen, Pickel, Klettersteigset, Klettergurt, Helm, Karabiner, Bandschlingen, Schaufel, Sonde, LVS). Die notwendige Ausrüstung wird jeweils bekannt gegeben. Im Zweifel halte bitte Rücksprache mit den Tourenführern. **Eine Teilnahme mit fehlender, mangelnder oder veralteter Ausrüstung ist aus Sicherheitsgründen nicht möglich.**

WhatsApp-Newsletter
 Aktuelle Informationen und regelmäßige Updates gibt es über unseren WhatsApp-Newsletter.
Sende eine Nachricht mit deinem Namen an:
0043 650 81 11 108





Impressionen Dachstein und Hochschwab



Schwierigkeitsgrade

Bergsteigen/Skitour/Klettersteig/Klettern

Wir geben bei unseren Touren eine Schwierigkeitsbewertung an, um damit eine Orientierungshilfe zur Selbsteinschätzung zu bieten. Die Schwierigkeit kann sich aus einzelnen oder mehreren Kriterien ergeben.

Als Beispiel: Unschwieriger Weg mit 1.600 Hm Aufstieg ergibt B3 (Kriterium liegt bei der Ausdauer/Länge). Eine kurze Tour über 800 Hm mit ausgesetzten Kletterstellen bis in den II Klettergrad ergibt ebenfalls B3 (Kriterium liegt im Klettergeschick, bei absoluter Schwindelfreiheit und hoher Trittsicherheit).

Bei einem Klettersteig zählt immer der jeweilige Klettersteigabschnitt mit der höchsten Bewertung, auch wenn der überwiegende Steig sehr viel einfacher ist.

Bei Unsicherheit in Bezug auf die Schwierigkeit bitte um Rücksprache mit dem jeweiligen Tourenführer.

Klettersteig		Quelle: Bergsteigen.com (Text wurde gekürzt)
A	leicht	Oft Wanderungen, die an exponierten Stellen mit flachen oder kurzen, senkrechten Leitern, Geländer oder Stahlseil versichert sind. In der Regel ist noch keine Sicherung erforderlich.
B	mäßig schwierig	Steileres Felsgelände mit Trittstiften, Stahlseilen und Ketten. Die Leitern werden länger und steiler; Seilbrücken erfordern Geschicklichkeit. Einige Stellen verlangen eine gewisse Armkraft. Für Kinder und Anfänger Sicherungsseil sinnvoll.
C	schwierig	Da wird es bereits ernst. Steiles bis sehr steiles Felsgelände mit längeren senkrechten Passagen und sogar leicht überhängenden kurzen Leitern. Trittstifte und Klammern haben etwas weitere Abstände und erfordern viel Kraft. Absolute Sicherungspflicht. Für Anfänger und Kinder nicht mehr geeignet.
D	sehr schwierig	Fast durchgehend senkrechter Fels mit wenigen Rastpunkten. Sollten Klammern oder Stifte vorhanden sein, so haben diese weite Abstände. Komplexe Klettertechniken und Bewegungsabläufe erforderlich. Bereits sehr kraftraubend und nur von trainierten Klettersteiggehern gut zu bewältigen. Nichts für Anfänger.
E	extrem schwierig	Lange Passagen in senkrechten, glatten Felsen, nur mit Stahlseil und kleine Überhänge ohne, bzw. große Überhänge mit Trittstiften und Klammern (selten gute Rastpunkte). Extrem kraftraubend, technisch und evtl. auch moralisch anspruchsvoll. Nur von sehr gut trainierten Klettersteiggehern begehbar.
F	extremst schwierig	Längere überhängende Passagen, welche lang andauern, der Fels ist glatt und man kann meist nur auf den Seilankern besser stehen. Athletik - ähnlich wie beim Sportklettern - und sehr viel Kraft sind nötig um solche Passagen zu klettern.
G	mehr als extremst schwierig	Ja so einen Klettersteig gibt es auch und zwar auf Gran Canaria. Der Extraplomis Klettersteig geht etwa 15 Meter waagrecht durch ein Höhlendach und ist somit der schwerste Klettersteig der Welt.

Bergsteigen		Quelle: eigene Einteilung Naturfreunde Schlierbach
B1	Bis 1.000 Hm, 3-4h Aufstieg. Allgemeine Trittsicherheit.	
B2	Über 1.200 Hm, 4-5h Aufstieg. Leichte Kletterstellen bis UIAA I.	
B3	Über 1.500 Hm Aufstieg, ab 5h Aufstieg, Gesamt bis 10h. Kletterstellen bis UIAA II. Gletscherkontakt und Steigeiseneinsatz möglich. Grundsätzlich seilfrei zu bewältigen, ev. an einzelnen exponierten Stellen Seilsicherung erforderlich.	

Skitour		Quelle: eigene Einteilung Naturfreunde Schlierbach
ST1	Bis 1.000 Hm. Hänge kurzzeitig max. 30° steil. Grundtechnik Skifahren ausreichend.	
ST2	Über 1.000 Hm, 3-4 h Aufstieg. Hänge bis zu 35° steil. Sicheres Skifahren im Gelände und gute Spitzkehrentechnik erforderlich.	
ST3	Über 1.300 Hm, 4-5h Aufstieg. Hänge auch kurz über 35° steil. Sicheres Skifahren und sehr gute Spitzkehrentechnik notwendig. Gletscherkontakt und Steigeiseneinsatz möglich.	

Klettern UIAA-Skala (die Skala reicht bis XI)		Quelle: https://theuiaa.org/mountaineering/uiaa-grades-for-rock-climbing/
I	Geringe Schwierigkeiten, einfachste Form der Felsklettere (jedoch kein leichtes Gehgelände). Die Hände sind zur Unterstützung des Gleichgewichtes erforderlich. Anfänger müssen am Seil gesichert werden. Schwindelfreiheit ist bereits erforderlich.	
II	Mäßige Schwierigkeiten. Hier beginnt die Klettere, welche die Drei-Punkt-Haltung erforderlich macht. Schwindelfreiheit unerlässlich.	
III	Mittlere Schwierigkeiten. Geübte und erfahrene Kletterer können Passagen dieser Schwierigkeit noch ohne Seilsicherung erklettern. Senkrechte Stellen verlangen bereits Kraftaufwand.	
IV	Große Schwierigkeiten. Hier beginnt die Klettere schärferer Richtung. Erhebliche Klettererfahrung notwendig. Längere Kletterstellen bedürfen meist mehrerer Zwischensicherungen. Auch geübte und erfahrene Kletterer bewältigen Passagen dieser Schwierigkeit gewöhnlich nicht mehr ohne Seilsicherung.	



Programm Wandern für Alle

12. Jänner 2025

Winterwanderung in Schlierbach

Anmeldung/Auskunft:
Thomas Pisecker

Ziel je nach Witterung in oder um Schlierbach.
Treffpunkt: 13:00 Uhr Gemeindeparkplatz.

16. Februar 2025

Schneeschuhwanderung zum Rohrauerhaus

Anmeldung/Auskunft:
Thomas Pisecker

Treffpunkt: 09:00 Uhr, neue
ÖBB Haltestelle Schlierbach.

Schneeschuhwanderung von der Bosruckhütte zum Rohrauerhaus. Ev. Karleckrunde.
Änderung je nach Schneelage möglich (Dümmelerhütte, Steyrerhütte, ...).
Nach einer gemütlichen Einkehr treten wir den Rückweg an.
Schneeschuhe sind selbst zu besorgen. **Auf- und Abstieg je 2 h, 650 Hm.**

14. März 2025

Wandern extrem „Linz24 Donautrail 2025“

Anmeldung/Auskunft:
Thomas Pisecker

Mitwanderer gesucht!

75 km / 1.900 Hm / 5 Gipfel.
Start 22:00 Uhr / Linz - maximal 24 h Zeit.
Es stehen auch noch andere Distanzen zur Auswahl.

Startgeld: ab EUR 90,-
Schnell anmelden max. 200 TeilnehmerInnen.

06. April 2025


Sonnenaufgangstour auf den Mittagstein

Anmeldung/Auskunft:
Thomas Pisecker

Treffpunkt: 04:00 Uhr, neue
ÖBB Haltestelle Schlierbach.

Von Steinbach am Ziehberg aus starten wir mit Stirnlampen ausgerüstet auf den Mittagstein. ein toller Aussichtsberg. Nachdem wir den Sonnenaufgang genossen haben, treten wir den Rückmarsch an. Als Abschluss belohnen wir uns mit einem Frühstück.

Dauer Aufstieg ca. 1:30 Stunden.



18. Mai 2025

Dr. Vogelgesang-Klamm in Spital am Pyhrn

Anmeldung/Auskunft:
Wolfgang Schimpl

Treffpunkt: 07:00 Uhr, neue
ÖBB Haltestelle Schlierbach.

Rundwanderung von Spital am Pyhrn - Parkplatz Hallenband zur Vogelgesang-Klamm - Ochsenwald Alm - Mausmayralm - Stiftsreith - Spital am Pyhrn. Stärkung unterwegs auf einer der Almen

Dauer ca. 6 Stunden, 550 Hm.

07.-08. Juni 2025

24 Stunden-Wanderung im Ausseerland

Anmeldung/Auskunft:
Thomas Pisecker

Start am Samstag 7. Juni 2025
um 8:00 Uhr in Bad Mitterndorf.

Wandern für einen guten Zweck. Wir nehmen an einer 24 Stunden-Wanderung zugunsten von „Schulen für Afrika“ teil. 24 Stunden wandern ist ein Erlebnis, eine Herausforderung, eine Überwindung, eine Grenzerfahrung bei der man mentale Stärke braucht um den inneren Schweinehund zu überwinden, ebenso sollte man ein gutes Durchhaltevermögen besitzen. Man sieht während der Wanderung leuchtende, begeisterte Augen, lernt viele nette, Gleichgesinnte kennen aber man sieht bei zunehmenden Strapazen auch das eine oder andere weinende und nicht mehr ganz so fröhliche Auge. Auch wenn mancher Kilometer vielleicht mit schmerzenden Beinen gegangen wird und man sich fragt: „warum tue ich mir das an?“, ist es umso schöner, sich am nächsten Morgen stolz auf die Schulter klopfen zu dürfen und zu sagen: „Ich habe mich überwunden“.

Aber Achtung: Untrainiert sollte man besser nicht teilnehmen, da das Verletzungsrisiko bei Übermüdung stark zunimmt.

Die heurige 24 Stunden Wanderung führt uns unter anderem zu folgenden Zielen: Kampl-Gipfel, Weißenbachalm, Altausseer See.

26.-27. Juli 2025

Wandern am Dachsteinmassiv

Mit der Möglichkeit den Klettersteig auf die Scheichenspitze und/oder auf den Eselstein zu begehen.

Anmeldung/Auskunft:
Thomas Pisecker

Treffpunkt: 06:00 Uhr, neue
ÖBB Haltestelle Schlierbach.

Wir fahren mit der Dachstein Südwandbahn zur Bergstation, von dort wandern wir durch den Rosmariestollen zur Edelgrießhöhe. Bei der Edelgrießhöhe kann man auf den Ramsauer Klettersteig wechseln oder auf dem Normalweg weitergehen bis zum Gutenberghaus.

Normalweg 200 hm Aufstieg und 700 hm Abstieg. Dauer ca 3,5 h

Klettersteig 500 hm Aufstieg und 900 hm Abstieg. Dauer ca. 5 h

Nach einer gemütlichen Nacht im Gutenberghaus begeben wir uns auf den Rückweg. Über die Edelgrießhöhe steigen wir zur Talstation der Dachsteinbahn ab. Am Rückweg kann man auch wieder einen Klettersteig begehen, den Eselstein.

Normalweg 500 hm Aufstieg und 1000 hm Abstieg. Dauer ca. 5 h

Klettersteig 800 hm Aufstieg und 1300 hm Abstieg. Dauer ca. 6 h



20.-21. September 2025

2-Tageswanderung im Toten Gebirge (anspruchsvoll)

Anmeldung/Auskunft:
Michaela Huemer

Wir wandern vom Almsee zum Offensee und steigen von dort zum Wildensee auf. Weiter geht es zum Albert-Appel-Haus, wo wir nächtigen werden. Am nächsten Tag geht es frisch und munter über den sehr steilen Grieskarsteig oder die Pühringerhütte und den ebenfalls sehr steilen Sepp-Huber-Steig retour zum Almsee.

Treffpunkt: 06:00 Uhr, neue
ÖBB Haltestelle Schlierbach.

In 2 Tagen gilt es ca. 35km und 2.000 Hm zu bewältigen.
Gehzeit pro Tagestour ca. 7 – 8 Stunden.

05. Oktober 2025

Kleiner und großer Sonnstein

Anmeldung/Auskunft:
Thomas Pisecker

Gut gekennzeichnete Wanderweg ab Traunkirchen mit zwei schönen Panorama-Gipfeln und Rückweg ab Ebensee neben der Straße am See entlang.

Treffpunkt: 07:00 Uhr, neue
ÖBB Haltestelle Schlierbach.

Ca. 10 km und 800 Hm sind zu bewältigen.
Gehzeit 4 – 5 Stunden.

26. Oktober 2025

47er Weg

Treffpunkt: 13:00 Uhr,
alter Bahnhof Schlierbach.

Beliebte Abschlusswanderung auf dem 47er Weg. Den Abschluss machen wir im Gasthaus Schröcker.

Bitte für alle Wanderungen angemessene Kleidung und gutes Schuhwerk verwenden.



Bitte melde dich für die jeweilige Tour spätestens am Vortag an. Falls keine Anmeldungen vorliegen, kann die Tour entfallen.

**Bei den 2-Tagestouren bitte spätestens
14 Tage vor der Tour anmelden!**

WhatsApp-Newsletter

Aktuelle Informationen und regelmäßige Updates gibt es über unseren WhatsApp-Newsletter.

Sende eine Nachricht mit deinem Namen an:

0043 664 435 10 06



Ansprechpartner und Kontaktdaten

Thomas Pisecker

+43 664 4351006

pisecker.thomas@gmx.at

Wolfgang Schimpl

+43 676 7197619

Michaela Huemer

+43 699 17240082

michaela.huemer@hotmail.com

Impressionen



**Die Naturfreunde Schlierbach bedanken
sich ganz herzlich bei**



HOLZBAU HURTH
GmbH


A 4553 SCHLIERBACH, WALDECKSTR. 12
www.hurth.at TEL:07582-81303

**für die jährliche Unterstützung beim
Peter und Paul Feuer.**

**Termin 2025:
Freitag, 27. Juni ab 19 Uhr**

Österreichische Post AG Info.Mail W Entgelt bezahlt

Retouren an Postfach 555, 1008 Wien



IMPRESSUM

Herausgeber Medieninhaber: Naturfreunde Österreich Ortsgruppe Schlierbach | Pürstingerweg 7 | 4553 Schlierbach | ZVR: 715319551

Vorsitzender: Manfred Polsterer | +43 650 8315519 | schlierbach@naturfreunde.at | schlierbach.naturfreunde.at

Gestaltung und Layout: Mario Heim. Altpapier aus österreichischer Produktion, gedruckt in Österreich.

